



АДМИНИСТРАЦИЯ ГОРОДА ПЕРМИ
ДЕПАРТАМЕНТ ЗЕМЕЛЬНЫХ ОТНОШЕНИЙ

РЕШЕНИЕ

о размещении объектов № 400 от 23.03.2018

г. Пермь, ул. Сибирская, 15

Департамент земельных отношений администрации города Перми в соответствии с пунктом 3 ст. 39.36 Земельного кодекса Российской Федерации, Положением о порядке и условиях размещения объектов на землях или земельных участках, находящихся в государственной или муниципальной собственности, на территории Пермского края без предоставления земельных участков и установления сервитутов, утвержденным Постановлением Правительства Пермского края от 22.07.2015 № 478-п

разрешает АО «Газпром газораспределение Пермь» (ИНН 5902183841, ОГРН 1025900512670, место нахождения: 614000, Пермский край, г. Пермь, ул. Петропавловская, 43)

размещение объекта: газопровод давлением до 1,2 Мпа, для размещения которого не требуется разрешения на строительство, к жилому дому по ул. Пигасовской, 146

способ размещения объекта: подземный

на землях: государственная собственность на которые не разграничена

на срок: 11 месяцев

местоположение: г. Пермь, Мотовилихинский район, ул. Пигасовская.

Территория, согласно схеме, расположена в зонах с особыми условиями использования территорий: охранный зона объектов электросетевого хозяйства, приаэродромная территория аэродрома аэропорта Большое Савино.

АО «Газпром газораспределение Пермь»:

1. Соблюдать правила охраны электрических сетей, установленные Постановлением Правительства Российской Федерации от 24.02.2009 № 160 «О порядке установления охранных зон объектов электросетевого хозяйства и особых условий использования земельных участков, расположенных в границах таких зон».

2. Соблюдать правила охранных зон воздушного пространства, установленные Постановлением Правительства Российской Федерации от 11.03.2010 № 138 «Об утверждении Федеральных правил использования воздушного пространства Российской Федерации».

3. В соответствии с пунктом 7(2) Положения о порядке и условиях размещения объектов на землях или земельных участках, находящихся в государственной или муниципальной собственности, на территории Пермского края без предоставления земельных участков и установления сервитутов, утвержденного Постановлением Правительства Пермского края от 22.07.2015 № 478-п, представить в департамент земельных отношений администрации города Перми в течении 1 месяца с момента размещения объектов материалы

контрольной геодезической съемки размещенных объектов на бумажном и электронном носителях на безвозмездной основе.

В соответствии со статьей 20¹ Закона Пермского края от 14.09.2011 № 805-ПК «О градостроительной деятельности в Пермском крае» АО «Газпром газораспределение Пермь»:


1. Не позднее, чем за 10 рабочих дней до начала строительства и реконструкции безвозмездно передать в департамент градостроительства и архитектуры администрации города Перми один экземпляр копий разделов проектной документации, предусмотренных пунктом 1 части 12 статьи 48 Градостроительного кодекса Российской Федерации.

2. В течение 10 рабочих дней после окончания работ по строительству, реконструкции безвозмездно передать в департамент градостроительства и архитектуры администрации города Перми схему, отображающую расположение объекта и сетей инженерно-технического обеспечения, подписанную АО «Газпром газораспределение Пермь».


Приложение:

Схема предполагаемых к использованию земель или части земельного участка с координатами поворотных точек границы земельного участка (на 2 л. в 1 экз.).

Начальник департамента



М.П.



О.В. Немирова

Схема предполагаемых к использованию земель или части земельного участка

Объект: Газопровод давлением до 1.2 Мпа. для размещения которого не требуется разрешения на строительство к жилому дому по адресу: Пермский край, г. Пермь, Мотовилихинский р-н, ул. Пигасовская, 14б;

Местоположение: расположенный по адресу: Пермский край, г. Пермь, Мотовилихинский р-н, ул. Пигасовская;

Площадь земель или части земельного участка: $ЗУ1 = 219 \text{ м}^2$ ($ЗУ1(1) = 19.62 \text{ м}^2$, $ЗУ1(2) = 199.02 \text{ м}^2$);

Категория земель: земли населенных пунктов;

Вид разрешенного использования: -

Каталог координат, м

№ точки границ	X	Y
:ЗУ1(1)		
н1	519173.53	2237291.44
н2	519175.35	2237294.31
н3	519170.34	2237297.13
н4	519168.34	2237294.52
1	519170.97	2237292.96

:ЗУ1(2)		
н5	519171.13	2237288.21
н6	519165.97	2237291.28
н7	519157.59	2237277.51
н8	519153.68	2237269.57
н9	519142.24	2237251.12
н10	519145.80	2237249.10
2	519147.83	2237252.44
3	519154.20	2237262.99
4	519169.42	2237288.12
н11	519170.64	2237287.40

Система координат: МСК59

Описание границ смежных землепользователей:

От точки н4 до точки н1 - земельный участок 59:01:4211202:27;

От точки н1 до точки н4 - земли общего пользования;

От точки н5 до точки н6 - земельный участок 59:01:4211202:27;

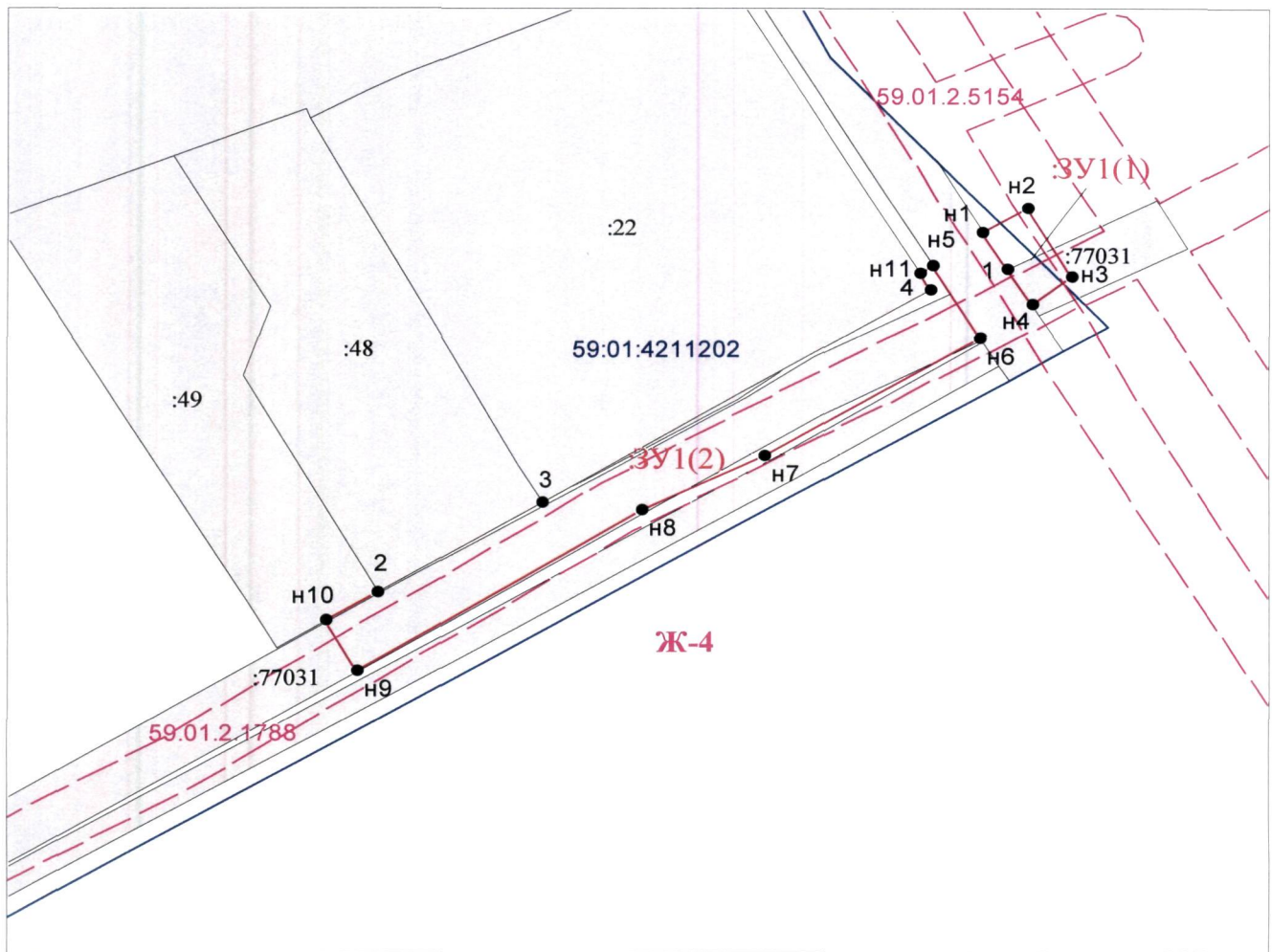
От точки н6 до точки н10 - земли общего пользования;

От точки н10 до точки 2 - земельный участок 59:01:4211202:49;

От точки 2 до точки 3 - земельный участок 59:01:4211202:48;

От точки 3 до точки н11 - земельный участок 59:01:4211202:22;

От точки н11 до точки н5 - земли общего пользования.



Масштаб 1:500

Условные обозначения:

- Граница охранных и территориальных зон
- Существующая часть границы, сведения о которой достаточны для определения её местоположения
- Характерная точка границы, сведения о которой позволяют однозначно определить её положение на местности
- :49 Кадастровый номер земельного участка
- 1 Номер существующей точки границы земельного участка или части участка
- Граница кадастрового деления
- 59:01:4211202 Номер кадастрового квартала по сведениям ГКН
- n1 Обозначение характерной точки границ
- Граница образуемого земельного участка
- :3У1 Обозначение образуемого земельного участка
- Ж-4 Обозначение территориальной зоны
- 59.01.2.1788 Обозначение охранной зоны

Заявитель: АО "Газпром газораспределение Пермь", по доверенности: Е.И. Русова

(подпись, расшифровка подписи)

МП (для юридических лиц и индивидуальных предпринимателей)



Е.И. Русова